



EURAN KUNTA

SIERAVUOREN RANTA-ASEMAKAAVAN MUUTOS 2

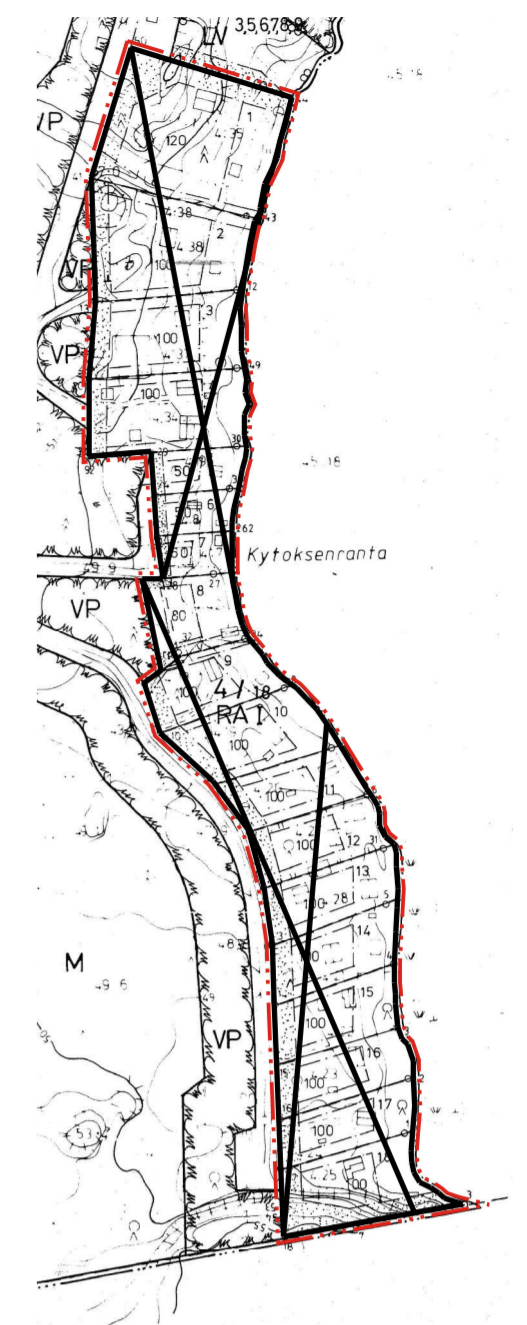
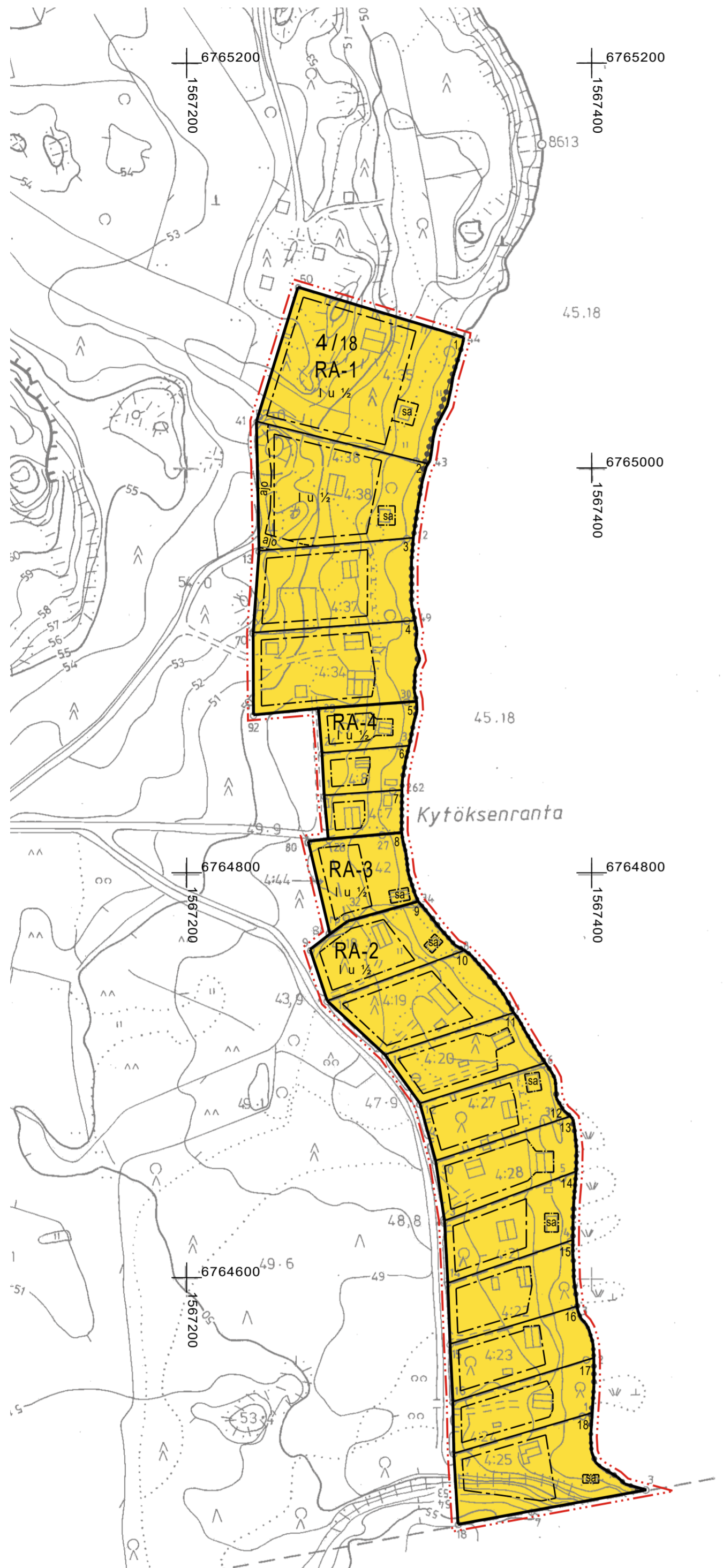
27.1.2023

1:2000



Poistuva kaava (1:4000).

3 metriä kaava-alueen ulkopuolella oleva viiva, jota osakkeessa mainittu kaavanmuutos koskee ja jolla aiemmat kaavamerkinnot ja -määräykset poistuvat.



Ranta-asetakaavan muutos koskee:

Kiinteistöjä 50-402-4-8 KYTÖS, 50-402-4-7 LAHDENRANTA, 50-402-4-9 KIVIRANTA, 50-402-4-18 YRJÖLÄ, 50-402-4-19 KIISLAHTI, 50-402-4-20 PAAVOLA, 50-402-4-21 MUTKANTAKA, 50-402-4-22 LAIVAKIVI, 50-402-4-23 MARIKKI, 50-402-4-24 LAAKSOLA, 50-402-4-25 SARIRANTA, 50-402-4-27 PIHLAJARANTA, 50-402-4-28 KOIVURANTA, 50-402-4-34 RANTAMAA, 50-402-4-35 LOKARILA, 50-402-4-37 JÄRVIKIVI, 50-402-4-38 PIILO, 50-402-4-42 PYHÄLAHTI ja 50-402-4-44 PYHÄLAHTI I.

Voimassa olevan ranta-asetakaavan loma-asuntojen kortteliä 4.

Ranta-asetakaavan muutoksella muodostuu:

Loma-asuntojen kortteliä 4.

RANTA-ASEMAKAAVAMERKINNÄT JA -MÄÄRÄYKSET

RA-1 Loma-asuntojen korttelialue.
Rakennuspaikalle saa rakentaa vapaa-ajan asuinrakennuksen, enintään 25 k-m² saunarakennuksen ja enintään 20 k-m² vierasmajan. Rakennuspaikan kokonaisrakennusoikeus on 160 k-m². Kokonaisrakennusoikeuden lisäksi rakennuspaikalle saa rakentaa talousrakennuksia enintään 20 k-m².

RA-2 Loma-asuntojen korttelialue.
Rakennuspaikalle saa rakentaa vapaa-ajan asuinrakennuksen, enintään 25 k-m² saunarakennuksen ja enintään 20 k-m² vierasmajan. Rakennuspaikan kokonaisrakennusoikeus on 130 k-m². Kokonaisrakennusoikeuden lisäksi rakennuspaikalle saa rakentaa talousrakennuksia enintään 20 k-m².

RA-3 Loma-asuntojen korttelialue.
Rakennuspaikalle saa rakentaa vapaa-ajan asuinrakennuksen, enintään 25 k-m² saunarakennuksen ja enintään 20 k-m² vierasmajan. Rakennuspaikan kokonaisrakennusoikeus on 105 k-m². Kokonaisrakennusoikeuden lisäksi rakennuspaikalle saa rakentaa talousrakennuksia enintään 20 k-m².

RA-4 Loma-asuntojen korttelialue.
Rakennuspaikalle saa rakentaa vapaa-ajan asuinrakennuksen, enintään 25 k-m² saunarakennuksen ja enintään 20 k-m² vierasmajan. Rakennuspaikan kokonaisrakennusoikeus on 65 k-m². Kokonaisrakennusoikeuden lisäksi rakennuspaikalle saa rakentaa talousrakennuksia enintään 20 k-m².

--- 3 m kaava-alueen rajan ulkopuolella oleva viiva.

— Korttelin, korttelinosan ja alueen raja.

- - - Osa-alueen raja.

- - - Ohjeellinen osa-alueen raja.

— Ohjeellinen tontin/rakennuspaikan raja.

4/18 Korttelin numero / rakennuspaikkojen enimmäislukumäärää korttelissa osoittava luku.

18 Ohjeellisen tontin/rakennuspaikan numero.

I Roomalainen numero osoittaa rakennusten, rakennuksen tai sen osan suurimman sallitun kerrosluvun.

I u ½ Murtoluku roomalaisen numeron jäljessä osoittaa, kuinka suuren osan rakennuksen suurimman kerroksen alasta saa ullaan tasolla käyttää kerrosalaan laskettavaksi tilaksi.

— Rakennusala.

- - - Ohjeellinen ajoyhteys.

— sa Rakennusala, jolle saa rakentaa saunarakennuksen.

na Natura 2000 -verkostoon kuuluva tai ehdotettu alue.

Yleiset määräykset:

Kaava-alueella on ohjeellinen tonttijako.

Rakennettaessa ranta-alueille tulee erityistä huomiota kiinnittää rakentamisen korkeusasemaan, muotoon, ulkomateriaaleihin ja värikyseen. Rakennuspaikalla tulee rantavyöhykkeen kasvillisuus pääosin säilyttää ja vain harventaminen on sallittua. Puustoa ei saa kokonaan poistaa.

Rakennus tulee sopeuttaa ranta-alueilla ympäristöön ja olemassa olevaan rakennuskantaan niin, ettei maisemakuvaa rikota. Rakennuksen värit tulee valita niin, ettei rakennus tarpeettomasti erotu ympäristöstään.

Rakennukset on perustettava siten, että kosteudelle arat rakenteet ovat vähintään korkeusasemassa +47,50 (korkeusjärjestelmä N2000) / +47,20 m (korkeusjärjestelmä N60).


Maisemaa muuttavaa maanrakennustyötä, puiden kaatamista tai muuta näihin verrattavaa toimenpidettä ei saa suorittaa ranta-asetakaava-alueella ilman kunnan myöntämää maisematyölupaa. Lupaa ei kuitenkaan tarvita ranta-asetakaavan toteuttamiseksi tarpeellisten taikka myönnetyn rakennus- ja toimenpideluvan mukaisten töiden suorittamiseen eikä vaikutuksiltaan vähäisiin toimenpiteisiin.

Kiinteistö on liitettävä järjestettyyn jätteenkuljetukseen ja rakentamisessa on varattava jätteiden säilytykseen riittävät tilat sopivalla paikalla. Rakennuslupahakemuksessa on osoitettava tontille rakennettaviin rakennuksiin nähden riittävät tilat jätteiden keräämistä ja lajittelua sekä jätehuollon muuta järjestämistä varten.

Natura-alueen arvot on huomioitava kaava-alueen kaikessa uudisrakentamisessa (alorakentaminen sekä maa- ja vesirakentaminen).

TÄYDENNYSKARTTOSU 1987 Rn:o 4/95, L:38	Kaavaliikkeen pääjakarto 1:2000 Mittakaava 3	Kartan laatija TSP-SUUNNITTELU OY
Kunta EURA Kylät HAVERI	Kaavaliikkeen pääjakarto 1:2000 Mittakaava 3	Ilmoitus 7.5.1996 Koordinaattijärjestelmä kky Karttoitus 1996 Korkeusjärjestelmä N.60 Karttaluonnokset Alueperinnökset k-v-p STEREOKARTTOSU
Kartta hyväksytty 21.12.1987	Läsnä TURUN JA PORIN	Kartta hyväksytty 31.12.1996

0 10 20 30 40 50 100

EURAN KUNTA	Nähtävillä:	16.2. - 20.3.2023
Sieravuoren ranta-asetakaavan muutos 2	Hyväksytty:	KH 22.5.2023 § 157
	Tullut voimaan:	...2023
 Nosto Consulting Oy Brahenskatu 7, 20100 Turku www.nostoconsulting.fi puh. 0400 858 101	Työnumero, versio	1:2000
	YSK	520-RA2112
	Kaavatunnus 138	
	Tiedosto:	Eura_Sieravuoren_RAKM2_04_hyvaksytyy.dwg
Päiväys:		
Turussa 27.1.2023		Pasi Lappalainen, dipl.ins.