

# Tukihaun yleiset ehdot 2023



# Esityksen aiheet:



# Sähköinen tukihakku



# Peltotukihaun aikataulu



## Peltotukien hakuaika

- Hakuaika päättyy 15.6.

## Ilmoitettujen tietojen muutosvaihe

- Muutosvaihe päättyy 2.10.

## Viljelytoimenpiteiden toteuttaminen

- Kylvä viimeistään 30.6.
- Muokkaus, laidunnus, niitto tai korjuu 31.8.

## Selvityspyyntöihin vastaaminen

- Kuvien ottaminen Vipu-mobiililla 15.8.-31.8.



Syysilmoitus



# Sähköinen tukihakuk

- Tukihakemukset tehdään vuodesta 2023 lähtien sähköisesti Vipu-palvelussa, paperilomakkeet poistuvat käytöstä
- Tukihaku päättyy 15. kesäkuuta
  - Tukea voi hakea myöhässä 7 pv:n kuluessa
  - Myöhässä jätetyt hakemukset tehdään paperilomakkeilla, jotka julkaistaan tukihaun päättymisen jälkeen 16.6.
- Hakemuksen tekeminen Vipu-palvelussa säilyy pääpiirteittäin samankaltaisena kuin ennen, mutta sisältöä on enemmän, ja se on entistä tarkempaa



# Vipu-valtuutukset

- Maatilan ensisijainen viljelijä, jolle on annettu asiointioikeudet, voi valtuuttaa kenet tahansa asioimaan Vipu-palvelussa tilan puolesta
- Valtuutukseen tarvitaan valtuutettavan henkilötunnus ja sähköpostiosoite
- Valtuutuksen voi tehdä joko Vipu-palvelussa tai lomakkeella 457



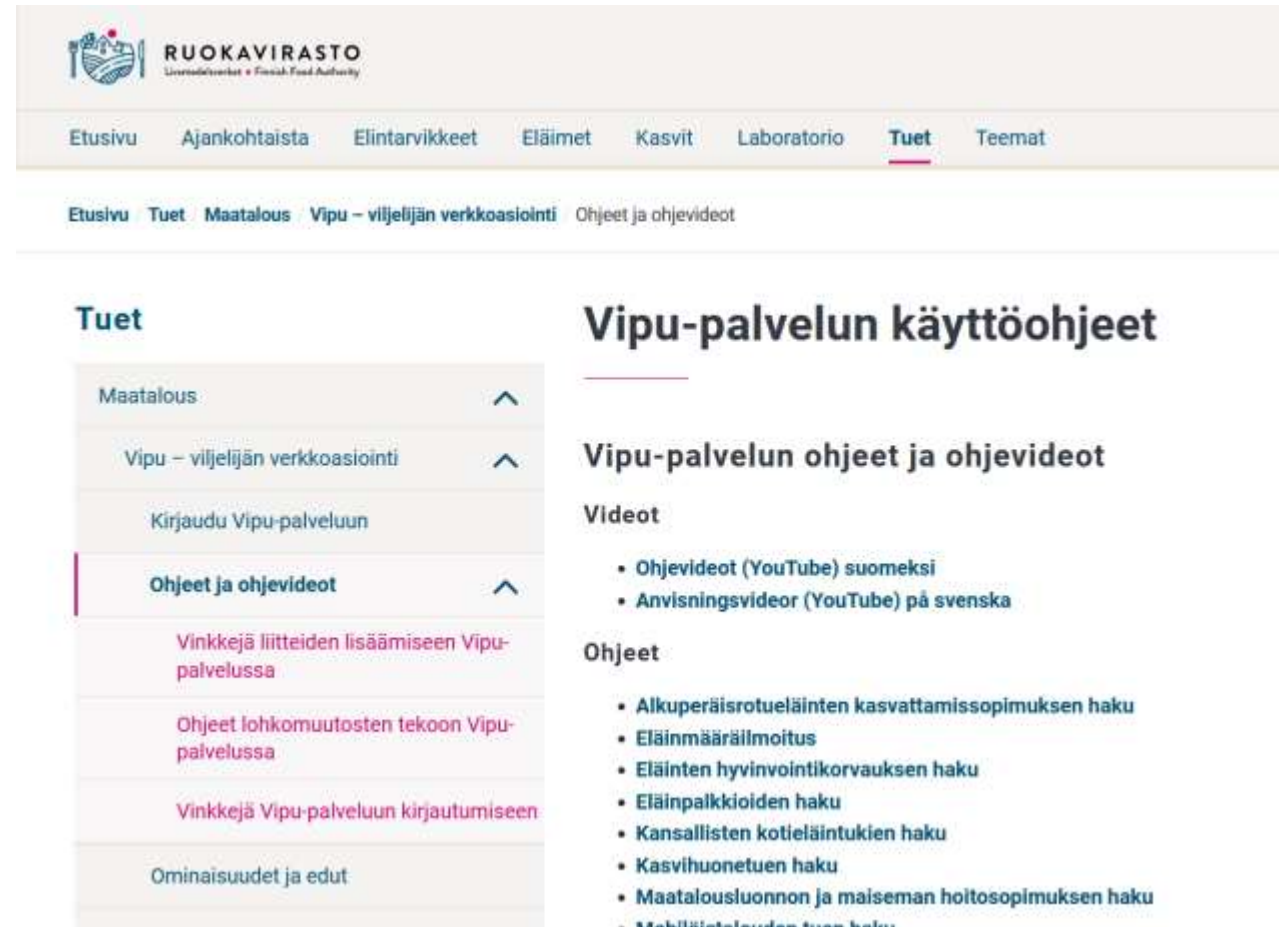
# Tukihakemuksen tekemisessä huomioitavaa

- Tukien maksu perustuu entistä enemmän kasvulohkojen karttageometrioihin
  - Kasvulohkopiirrosten sijainti ja koko oltava lohkolla mahdollisimman oikein
  - Kasvulohkopiirroksia ei tänä keväänä esitäytetä, vaan ne on piirrettävä kaikki uudestaan
    - Kasvitiedot saa esitäytettyä viljelysuunnitteluohjelmistosta, mutta kasvulohkorajat on piirrettävä alusta lohkoille, joilla on useampia kasvulohkoja
- Rajakorjauksia pystyy jatkossa tekemään aiempaa monipuolisemmin
  - Tarkista ehdot vielä hakuaikana oppaista tai kunnasta!



# Vipu-palvelun ohjeet ja ohjevideot

- Käytännön ohjeet tukihakemuksen tekemiseen löytyvät Ruokaviraston sivuilta (ei vielä päivitetty vuodelle 2023)



The screenshot shows the Ruokavirasto website. The header includes the logo and name 'RUOKAVIRASTO' with the tagline 'Lisenssi- ja lupa-organisaatio • Finnish Food Authority'. The navigation menu contains 'Etusivu', 'Ajankohtaista', 'Elintarvikkeet', 'Eläimet', 'Kasvit', 'Laboratorio', 'Tuet', and 'Teemat'. The 'Tuet' menu is expanded, showing 'Maatalous', 'Vipu – viljelijän verkkoasiointi', 'Kirjaudu Vipu-palveluun', 'Ohjeet ja ohjevideot' (highlighted), 'Vinkejä liitteiden lisäämiseen Vipu-palvelussa', 'Ohjeet lohkomuutosten tekoon Vipu-palvelussa', 'Vinkejä Vipu-palveluun kirjautumiseen', and 'Ominaisuudet ja edut'. The main content area is titled 'Vipu-palvelun käyttöohjeet' and 'Vipu-palvelun ohjeet ja ohjevideot'. Under 'Videot', there are links for 'Ohjevideot (YouTube) suomeksi' and 'Anvisningsvideor (YouTube) på svenska'. Under 'Ohjeet', there is a list of links: 'Alkuperäisrotueläinten kasvattamissopimuksen haku', 'Eläinmääräilmoitus', 'Eläinten hyvinvointikorvauksen haku', 'Eläinpalkkioiden haku', 'Kansallisten kotieläintukien haku', 'Kasvihuonetuen haku', 'Maatalousluonnon ja maiseman hoitosopimuksen haku', and 'Stabiilitalouden tuen haku'.





# Aktiiviviljelijä



# Aktiiviviljelijä

- Jokaisen tuenhakijan on täytettävä aktiiviviljelijän määritelmä 15.6. mennessä
- Aktiiviviljelijän ehto koskee lähes kaikkia viljelijätukia
  - Tuet, joita ehto ei koske: EHK, kansalliset tuet, ELY-keskuksesta haettavat ympäristösopimukset
- Olet aktiiviviljelijä, jos jokin seuraavista täyttyy:
  - Sait edellisenä tuenhakuvuonna EU:n suoria tukia enintään 5 000 euroa
  - Tilasi päätoimiala liittyy maatalouden harjoittamiseen ja olet arvonlisäverovelvollinen alkutuottajana
  - Todistat maataloustoiminnan harjoittamisen muilla asiakirjoilla




# Suorat tuet enintään 5000 euroa

- Hallinto tarkastaa tämän ehdon, kun edellisen vuoden EU:n suorat tuet on kokonaisuudessaan maksettu seuraavan vuoden kesällä
- Tänä vuonna 5000 € rajan tarkastelussa huomioidaan tilalle vuonna 2022 myönnetyt
  - perus- ja viherryttämistuki
  - nuoren viljelijän EU-tuki
  - peltokasvipalkkio
  - EU:n eläinpalkkiot
- Jos vuonna 2022 ei ole saanut suorita tukia lainkaan, aktiiviviljelijän ehto täyttyy tänä vuonna automaattisesti tämän säännön kautta



# Päätoimiala ja alv-velvollisuus

- Tuenhakijan y-tunnuksella tulee olla 15.6. mennessä ajan tasalla oleva rekisteröinti Yritys- ja yhteisötietojärjestelmässä (YTJ)
  - alv-velvollisuudesta alkutuotannosta
  - maatalouden päätoimialasta
    - Hyväksyttävät toimialat ovat: [Tilastokeskuksen toimialaluokituksen](#) mukaisesti luokan 01 alle kuuluvat kasvinviljely ja kotieläintalous (ei kuitenkaan metsästys ja sitä palveleva toiminta eikä maataloutta palveleva toiminta, paitsi luokka 01612 Maatalousmaan pitäminen viljelykelpoisena)
- Y-tunnuksen tiedot voi tarkistaa helposti osoitteesta [www.ytj.fi](http://www.ytj.fi)
- Jos y-tunnus, päätoimiala ja alv-velvollisuus ovat kunnossa, ei tukihakemuksella tarvitse ilmoittaa muuta kuin ne



# Päätoimiala ja alv-velvollisuus

- Y-tunnus, päätoimiala ja alv-velvollisuus kysytään kaikilta tuenhakijoilta

## Hakijan tiedot

Tuenhakija \*

Tuenhakijan Y-tunnus \*   
esim. 1234567-1  
 Ei Y-tunnusta

## Aktiiviviljelijän tarkisteet

Tuenhakijan päätoimiala

Tuenhakija on ALV-velvollinen alkutuottajana

Pakollinen kenttä: \*



# Todistaminen muilla asiakirjoilla

- Tuenhakija voi todistaa olevansa aktiiviviljelijä toimittamalla tukihakemuksen liitteenä kirjalliset todisteet maataloustoiminnan harjoittamisesta
- Todisteita voivat olla esimerkiksi
  - viimeisimmän maatalouden veroilmoituksen tiedot maatalouden myyntituloista ja maatalouden menoista
  - maatalouden tuotantopanosten ostotositteet tai maataloustuotteiden myyntitositteet edelliseltä kalenterivuodelta
- Maataloustoiminnan harjoittaminen voi olla sivutoimista tai osa-aikaista



# Maatalousmaa ja korvauskelpoisuus



# Maatalousmaa vs. korvauskelpoinen ala

Maatalousmaa = peruslohkot, joiden maankäyttölaji on pelto tai luonnonlaidun/-niitty

- Maatalousmaalle voidaan maksaa perustulotukea

Korvauskelpoisuus = peruslohkon ominaisuus; jokainen peruslohko on joko korvauskelpoinen tai korvauskelvoton

- Korvauskelpoiselle alalle voidaan maksaa luonnonhaittakorvausta, ympäristökorvausta ja luomukorvausta






# Maatalousmaan perusedellytykset

- Oltava viljelykelpoista alaa viimeistään 15.6. ja säilyttävä maatalousmaana vähintään kasvukauden ajan
  - Normaalit peruskunnostustoimenpiteet on tehty ja 30.6. mennessä kylvetty kasvusto koostuu maatalousmaan kasveista, ei joutomaan sekakasvustosta
- Luonnonlaitumien ja -niittyjen täytettävä pysyvän nurmen vaatimukset nurmikasvillisuudesta (väh. 50 %) ja puiden ja pensaiden enimmäistiheydestä (50 kpl/ha)
- 1.1.2023 lähtien raivattuja aloja koskee ehdollisuuden vaatimus pysyvästä nurmipeitteisyydestä



# Maatalousmaahan voi sisältyä:

- Viljelykasvin, kesannon, pysyvien kasvien ja pysyvän nurmen alat
- Pakolliset suojakaistat vesistöjen varsilla
- Vapaaehtoiset monimuotoisuuskaistat lohkojen muilla reunoilla
- Tarkoituksenmukaiset viljelytekniset päisteet (ei enää tiukkaa 3 m rajoitetta)
- Välttämättömät hoito- ja ajokäytävät monivuotisilla puutarhakasveilla
- Ojat rajoitetusti:
  - Lohkon sisällä sarkaojat saavat olla enintään 3 m leveitä pientareet mukaan lukien
  - Reunaojissa peruslohkon raja kulkee ojan keskellä, jos oja on enintään 3 m leveä ja ojan keskikohdasta viljelyyn reunaan on enintään 2 m
  - Ojissa sallitaan enintään 1,5 m korkeita puita ja pensaita



# Maatalousmaahan EI voi sisältyä:

- Alat, joiden pääasiallinen tarkoitus ei ole maatalous
  - Esim. piha-alueet tai tonttimaalla olevat kotitalouksien kasvimaat
- Tiet:
  - Sorastetut tiet
  - Mitkä tahansa kulkuväylät (myös nurmella tai mulloksella olevat), joiden pääasiallinen käyttö ei ole maatalous
    - Esim. metsään tai rakennukselle vievät kulkureitit, jotka erottuvat vähintään kahdella ilmakuvalla
    - Jos tie muokataan kasvuston mukana, se voidaan hyväksyä lohkon alaan



# Maatalousmaahan EI voi sisältyä:

- Rakennukset ja rakennelmat, paitsi maataloustuotantoon liittyvät tilapäiset kevyet rakennelmat
- Metsä-, kitu- tai joutomaat
- Kantokasat
- Puut ja pensaikot
- Jaloittelutarhat
- Kiinteärakenteiset ja -pohjaiset kasvihuoneet
- Yli aarin kokoiset ilmakuvalla erottuvat viljelyesteet kuten kivikot ja siirtolohkareet



# Maatalousmaa ja tilapäisesti viljelemättömät alat

Tilapäisesti viljelemätöntä alaa ei voi enää ilmoittaa peruslohkon sisälle kasvulohkona

→ Ala, joka ei täytä maatalousmaan edellytyksiä, tulee poistaa peruslohkon pinta-alasta rajakorjauksella tai passivoida koko peruslohko



# Maatalousmaa ja tilapäisesti viljelemättömät alat

- Kasvulohkolle ilmoitetun kasvin alaan voidaan tästä lähtien sisällyttää
  - lohkolta korjatut säilörehupaalit
  - rehuauma ja lantapatteri
  - sääolojen vuoksi orastumaton kasvusto
  - lohkon piiri- tai sarkaojien kaivuumaat (1 v.)
- Osan entisistä tpu-aloista voi ilmoittaa tästä lähtien kesantoina, esim.
  - kylvämättä jääneet alat
  - talvituhoalat
  - peruskunnostustoimenpiteiden kuten salaojituksen alat

} tilapäinen viljelytoimiin liittyvä varastointi;  
ei käy jos säilytetään paikallaan useampi vuosi

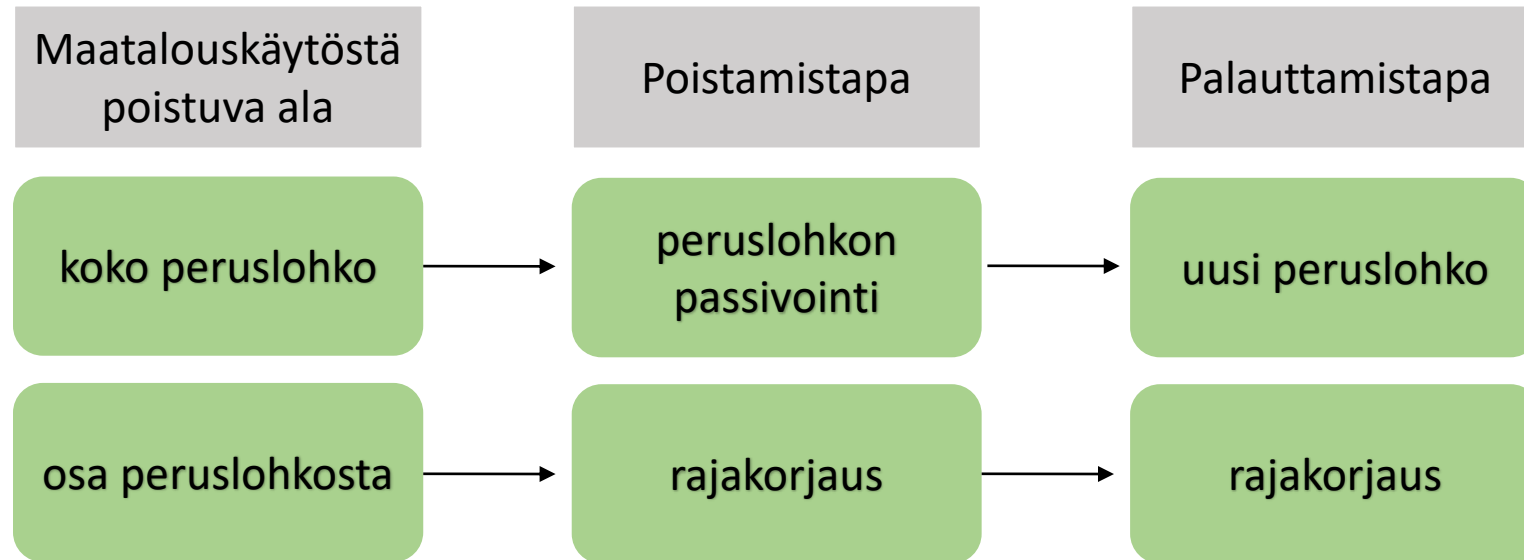


# Maatalousmaa ja tilapäisesti viljelemättömät alat

- Entiset tpu-ajat, jotka eivät enää täytä maatalousmaan määritelmää, tulee tästä lähtien poistaa peruslohkon alasta, esim.
  - useita vuosia viljelemättä olleet alat
  - rehupaalien, koneiden ym. pidempiaikaiset varastoalueet
  - kaikki viljelyyn liittymättömät varasto-alueet: puukasat, rakennustarvikkeet, jne.
  - rakennustyömaat
  - jaloittelutarhat, piha-alueet, maataloustuotantoon kuulumattomat tiet



# Maatalousmaan poistaminen ja palauttaminen



Poistaminen ja palauttaminen toimii samalla tavalla kaikilla peruslohkoilla korvauskelpoisuudesta tai sitoumuksista riippumatta





# Maatalousmaan poistaminen ja palauttaminen

- Vuonna 2023 tai sen jälkeen maatalouskäytöstä poistetun alan voi jatkossa lisätä takaisin peruslohkoon
  - Palautettu ala saa takaisin alkuperäiset ominaisuutensa (korvauskelpoisuus, tieto viljelykelpoisuudesta 31.12.2022)
- Vuonna 2022 ja sitä ennen maatalouskäytöstä poistuneita aloja ei voi lisätä korvauskelpoiseen peruslohkoon
  - Ilmoitetaan uusina korvauskelvottomina peruslohkoina, jos palautettu maatalousmaaksi
  - Nurmivaatimuksen voi välttää, jos ala on ollut viljelykelpoista 31.12.2022 mennessä



# Korvauskelpoisuus

- Peruslohkoilla säilyvät vuoden 2022 korvauskelpoisuustiedot:  
Korvauskelpoinen/korvauskelvoton/korvauskelpoinen vain LHK:ssa
- Ala menettää korvauskelpoisuutensa, jos se ei ole enää maatalousmaata
  - Edellinen kalvo: Korvauskelpoisuuden palauttaminen on jatkossa mahdollista, jos ala on poistunut maatalouskäytöstä vuonna 2023 tai myöhemmin
- Kokonaan uutta korvauskelpoisuutta voi hakea vain tilusjärjestelyjen kautta hallintaan tulleelle alalle



# Korvauskelpoisuuden vaihto

- Korvauskelpoista alaa on siirrettävä yhteensä vähintään 0,2 hehtaaria
- Lohkoilla on oltava sama maankäyttölaji
- Lohkolla, jolta korvauskelpoisuus siirretään, on täytynyt olla kasvulohkoja edellisenä vuonna
- Korvauskelpoisuutta voi siirtää vain lohkolle, joka on ollut viljelykelpoinen 31.12.2022
- Korvauskelpoisuutta voi siirtää, vaikka lohkoilla olisi eri omistaja
  - Lohkojen täytyy sijaita saman ELY-keskuksen alueella
  - Hakemuksen tekee maanomistaja, jonka lohkolta korvauskelpoisuus siirretään (maanomistajan ei tarvitse olla viljelijä)
  - Lohkojen ei tarvitse olla samalla tukihakemuksella



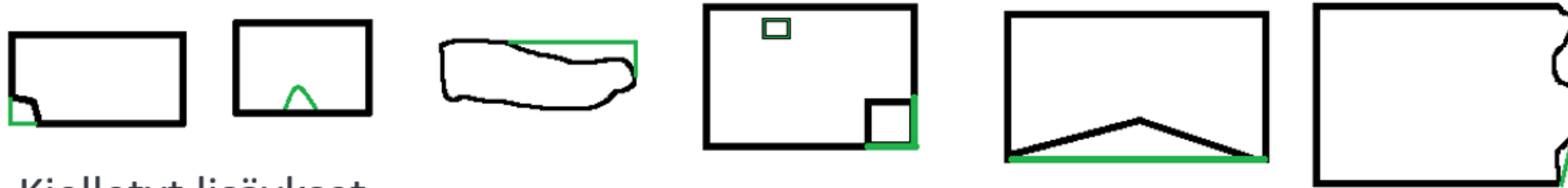
# Pienten alojen lisäykset korvauskelpoiseen lohkkoon

- Korvauskelpoiseen peruslohkkoon on mahdollista tehdä pieniä, lohkon muotoa parantavia lisäyksiä
- Lisäys voi olla kooltaan enintään 0,50 ha ja enintään 5 % korvauskelpoisen lohkon pinta-alasta
- Lisäyksen voi tehdä rajakorjauksella tai yhdistämällä sopivan kokoinen olemassa oleva korvauskelvoton lohko korvauskelpoiseen



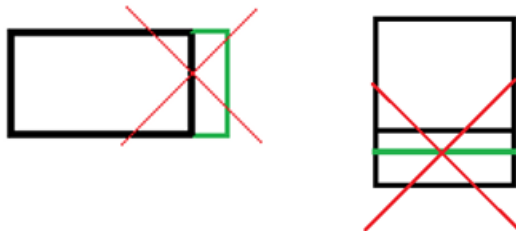
# Pienten alojen lisäykset korvauskelpoiseen lohkkoon

Sallitut lisäykset



Kielletyt lisäykset

- Lisäykset, jotka eivät paranna lohkon muotoa



# Pienten alojen lisäykset korvauskelpoiseen lohkoon

- Jos raivattu ala on suurempi kuin 0,50 ha/5 %, pinta-alarajoitteen ylittävistä alasta on perustettava erillinen uusi peruslohko
- Jos ala ei ollut viljelykelpoista 31.12.2022, yli menevää alaa koskee myös nurmivaatimus
- Alaa, jota jo koskee nurmivaatimus ei saa myöhemmin vuosina lisätä peruslohkoon

→ Pinta-alarajoitteen kanssa oltava tarkkana!



# Maataloustoiminta



# Maataloustoiminta

- Kaikilla lohkoilla on oltava jonkinlaista maataloustoimintaa vuosittain
- Satokasveilla pyrittävä markkinakelpoisen sadon tuottamiseen
  - Kylvö 30.6. mennessä (poikkeus puutarhakasveilla), riittävä siemenmäärä, tavanomaiset viljelytoimet, lannoitus, kasvinsuojelu
  - Ei sadonkorjuuvelvoitetta, mutta jotakin maataloustoimintaa on oltava
    - Rehunurmet, joista ei korjata satoa, on niitettävä 31.8. mennessä
  - Viljelykasvien juurilla on oltava maayhteys kaikissa pinta-alatuissa
- Kesannot ja luonnonlaitumet säilytettävä avoimina
  - Niitto tai laidunnus (tai kesannoilla muokkaus) 31.8. mennessä
- Suojakaistat ja monimuotoisuuskaistat säilytettävä avoimina
  - Ei niittovaatimusta, mutta eivät saa puskittua





# Satelliittiseuranta ja tukihakemuksen muuttaminen



# Satelliittiseuranta

- EU:n uuden ohjelmakauden alkaessa jäsenvaltioilla on velvoite ottaa käyttöön satelliittipohjainen tukiehtojen seurantajärjestelmä
- Vuonna 2023 satelliittiseurannalla tarkastellaan maatalousmaan tukikelpoisuutta sekä maataloustoiminnan velvoitteen täyttymistä, jatkossa myös muita tukiehtoja
- Seurantaan käytetyt satelliitit ovat Euroopan avaruusjärjestön Sentinel-satelliitteja, joiden tuottama aineisto on vapaasti saatavilla
  - Linkki aineistoon: <https://apps.sentinel-hub.com/eo-browser/>
- Satelliittikuvia otetaan muutaman päivän välein ja analysoidaan automaattisesti algoritmin avulla
- Satelliittiseurannan myötä tulee mahdolliseksi muuttaa ja korjata tukihakemusta hakuajan jälkeen



# Selvityspyynnöt

- Jos satelliittiseurannassa ei havaita lohkolla lainkaan maataloustoimintaa tai lohkon tukikelpoisuus vaikuttaa epäselvältä, viljelijälle lähetetään selvityspyyntö
  - Maatalousmaan tukikelpoisuutta ja kasvulohkojakoja selvitetään ELY-keskuksissa heinäkuusta alkaen
  - Maataloustoimintaan liittyvät selvityspyynnöt tulevat Ruokavirastosta elokuussa
- Tukihakemuksen muuttaminen ja korjaaminen on mahdollista Vipussa 2.10. asti
- Selvityspyyntöihin vastaamiseen tarvitaan useimmissa tapauksissa älypuhelinsovellus Vipu-mobiili



# Tukihakemuksen muutosmahdollisuudet

- Vipussa voi tehdä tukihakemuksen muutoksia tai perumisia 2.10. asti tarvittaessa tai vastauksena selvityspyyntöön
- Muuttaa voi esim.
  - kasvulohkorajoja tai lohkolle ilmoitettuja kasveja
  - ympäristökorvauksen valinnaisia lohkokohtaisia toimenpiteitä
- Muuttaa EI VOI esim.
  - hakemuksella ilmoitettuja peruslohkoja tai niiden rajoja
  - vapaasti kaikkia tukihakurasteja (esim. ymp. sitoumus haettava 15.6. mennessä, valinnaisia toimenpiteitä voi muuttaa 2.10. asti)
  - uusia yhteiskäyttölohkoja tai muuttaa yhteiskäyttölohkojen kasvulohkopiirroksia (kasveja voi)
  - valvonnassa olevien lohkojen tietoja
  - mitään tukihakemustietoja, jos koko tila on valvonnassa

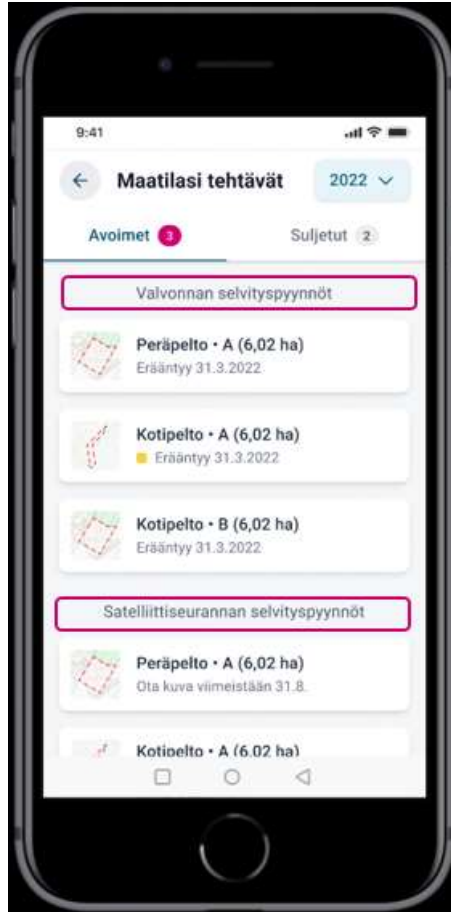


# Tukihakemuksen muutosmahdollisuudet

- Vipu näyttää muutosvaiheessa samalta kuin tukihaussa, mutta asiat, joita ei voi enää muuttaa, on lukittu
- Hakemusta ei lähetetä muutosvaiheen aikana uudestaan, vaan muutokset tallentuvat sitä mukaa kuin niitä tekee
- Oltava tarkkana, ettei tee vahingossa vääriä muutoksia
- Muutosten jälkeen aina käytävä tarkistamassa Vipuneuvojan huomautukset



# Vipu-mobiili



- Käytännössä kaikilla tiloilla tulee olla valmius käyttää Vipu-mobiilia älypuhelimella
- Vipu-palveluun tehdyt valtuutukset toimivat suoraan myös Vipu-mobiilissa
- Selvityspyynnöt tulevat Vipu-mobiiliin ja tilan ensisijainen viljelijä saa tekstiviestillä tiedon, että Vipu-mobiilissa on vastaamaton selvityspyynnö
- Ensisijainen viljelijä ja valtuutetut henkilöt kirjautuvat sovellukseen pankkitunnuksilla tai mobiilivarmenteella



# Vipu-mobiili



Vipu-mobiililla otetulla kuvalla pystyy todistamaan, että lohko on maatalouskäytössä ja sillä on ollut maataloustoimintaa

- Sovelluksen keskeisin sisältö on mahdollisuus vastata selvityspyyntöihin ottamalla vaadittava paikkasidonnainen kuva kasvulohkolta
- Vipu-mobiilissa voi myös tarkastella kasvulohkotietoja ja maksettuja tukia; ominaisuuksia tullaan päivittämään jatkossa
- Sovelluksella otettuihin kuviin tallentuu sijaintitieto (kuvat näkyvät kartalla), kuvan ottoaika, kuvaussuunta ja koordinaatit



# Vaihtoehdot muutosvaiheessa asiointiin:

## **VIPU-MOBIILILLA**

Kun hakija haluaa vastata selvityspyyntöön kuvalla

Eli silloin kun on tehnyt vaadittavat toimenpiteet pellolla ja todentaa tätä

## **VIPU-PALVELUSSA**

Kun hakija haluaa muuttaa ilmoittamaansa kasvia (tai kasvulohkorajaa)

Eli silloin kun toteaa selvityspyynnön saatuaan tai oma-aloitteisesti, että ilmoitettu kasvi on ollut hakemuksella väärä

## **KIRJALLISELLA VAPAAMUOTOISELLA ILMOITUKSELLE**

Kun hakija haluaa perua kasvulohkon tuet

Eli silloin kun pelto on edelleen maatalousmaata, mutta ei tee mitään maataloustoimenpiteitä





# Esimerkki:

Hakija saa selvityspyynnön: *Satelliittiseurannan perusteella nurmilohkolla ei ole havaittu maataloustoimintaa (niittoa, laidunnusta tai muokkausta)*

## VASTAUSVAIHTOEHDOT:

1) Hakija toteaa, että satelliittiseurannan tulos ei ole oikea ja ottaa niitetystä pellostä kuvan 31.8. mennessä ja lähettää sen Vipu-mobiililla

2) Hakija käy niittämässä pellon 31.8. mennessä ja lähettää niitosta kuvan Vipu-mobiililla

3) Hakija toteaa, että lohkolle on ilmoitettu väärä kasvi ja muuttaa sen Vipu-palvelussa esimerkiksi viljakasviksi, mitä pellolla todellisuudessa kasvaa

→ Uusi satelliittiseurannan tulosten muodostaminen

4) Hakija toteaa, ettei ole tehnyt pellolla lainkaan maataloustoimenpiteitä ja ilmoittaa kirjallisella vapaamuotoisella ilmoituksella kuntaan peruvansa kasvulohkolta tuet

5) Hakija ei reagoi vaihtoehtoilla 1-4 selvityspyyntöön

→ Satelliittiseurannan tulos jää voimaan

→ Tukea ei makseta ja lasketaan pinta-alavirheeseen mukaan

