


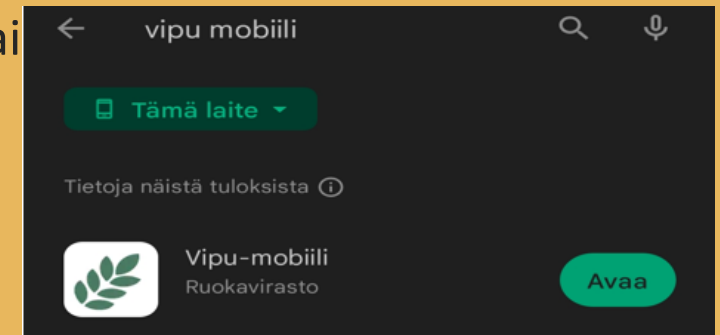
Vipu-Mobiili

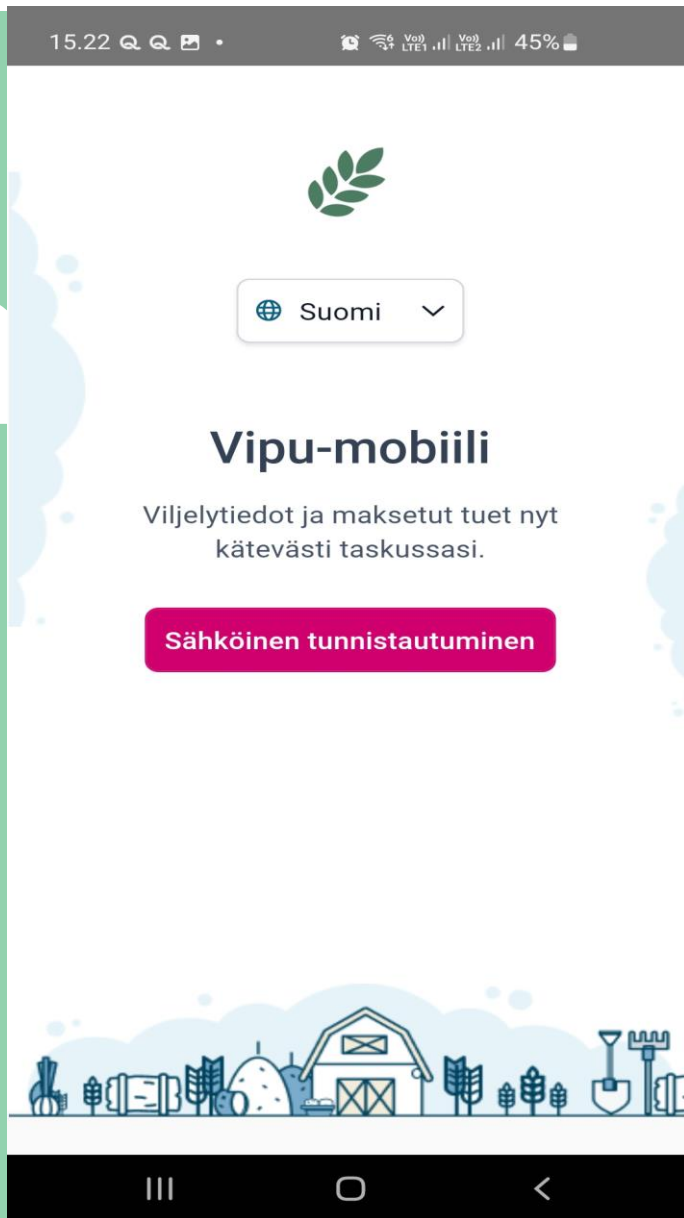


Johannes Perttula
Tarkastaja
Satakunnan ely-keskus

Vipu mobiili


- Viljelijän ja hallinnon välinen tiedonvaihto on tulevalla rahoituskaudella välttämätöntä, tähän avuksi on kehitetty mobiilisovellus, Vipu-mobiili. Sovellus on jatkossa jokaisen tukia hakevan viljelijän pakollinen työkalu.
- Sovellus täydentää Vipu-palvelua, mutta ei korvaa sitä. Tuet haetaan edelleen Vipu-palvelussa, mutta Vipu-mobiilista saat nopeasti tiedon, jos hakemuksessasi havaitaan esim. ristiriitoja satelliittikuviin verrattuna.
- Viranomaiset voivat lähettää sovelluksen kautta viljelijälle selvityspyynnön, johon viljelijä pystyy vastaamaan sovelluksen avulla.
- Infotietoa tukiehdoista
- Vipu-mobiilin voi tällä hetkellä kirjautua vain tilan ensisijainen viljelijä. Jatkossa sovellusta voi käyttää maatalan asiointivaltuuksilla sekä valtuuttaa neuvojan tai muun tilan osallisen. Vipu-mobiilin voi ladata Google Play- tai App Store -sovelluskaupasta.




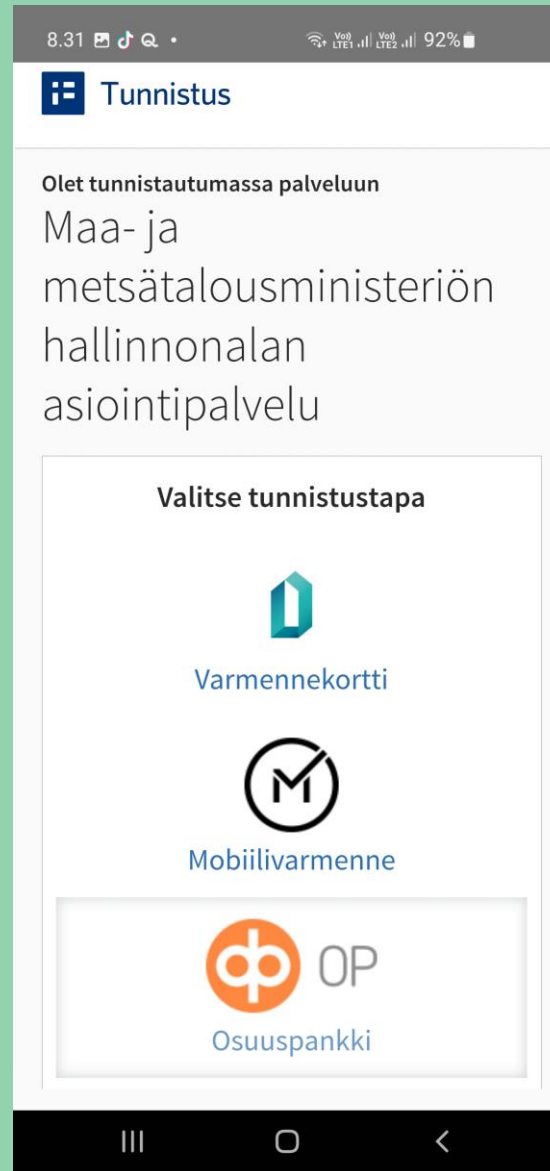


Sovellus aukeaa
ensisijainen viljelijä
voi kirjautua.


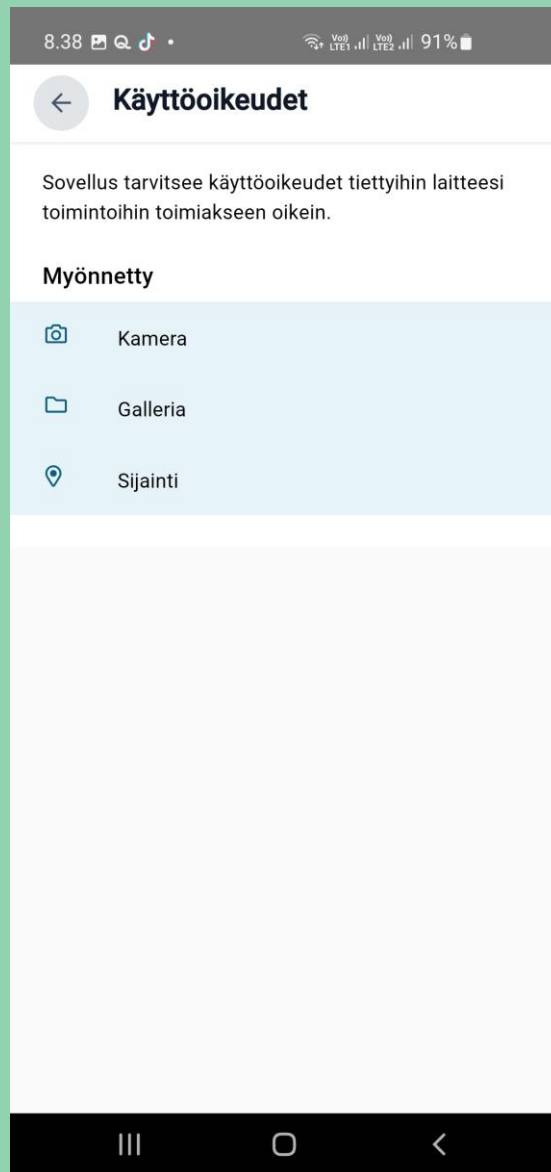
Myöhemmin voi
valtuuttaa muut
osalliset ja myös
neuvojan



Sisään
kirjautumiseen
käytetään
vahvaa
tunnistautu-
mista



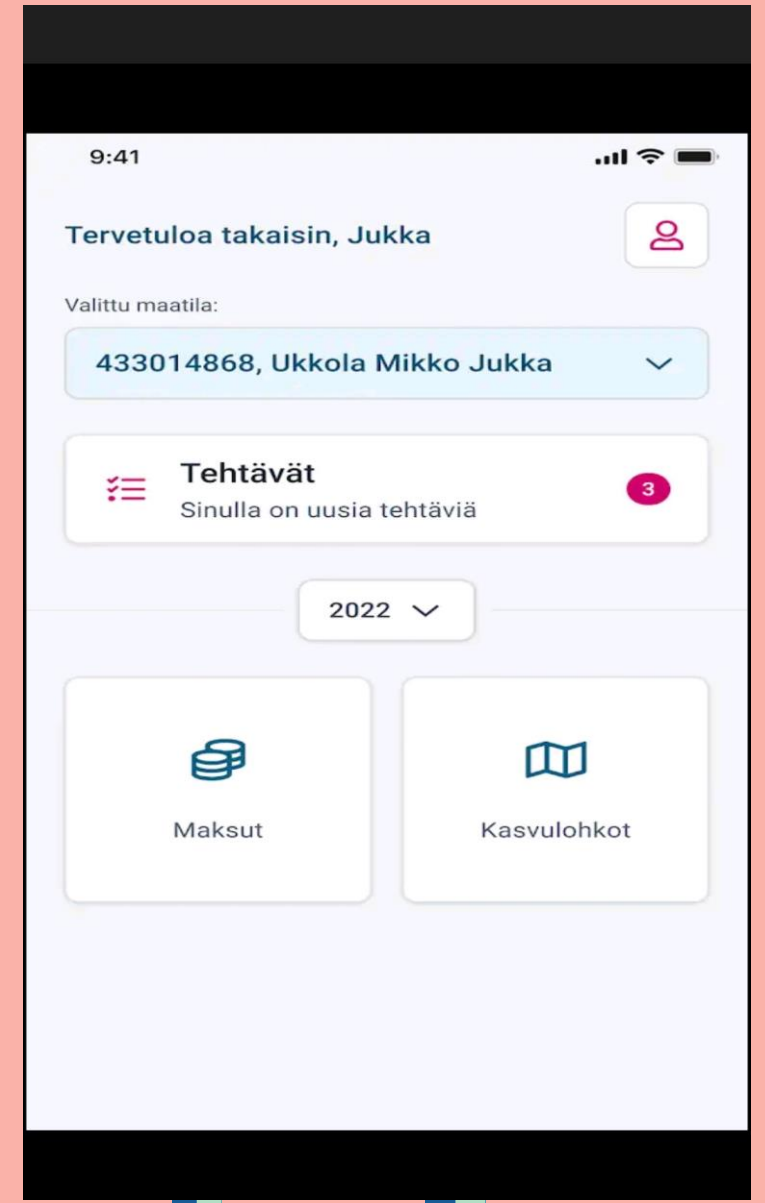

Sovellukselle
on annettava
kameran ja
sijainnin
käyttöoikeudet



Tällä hetkellä sovelluksessa voi tarkastaa valitun vuoden aikana tilalle maksetut tuet ja tarkastella perus- ja kasvulohkotietoja vuodesta 2017 lähtien.

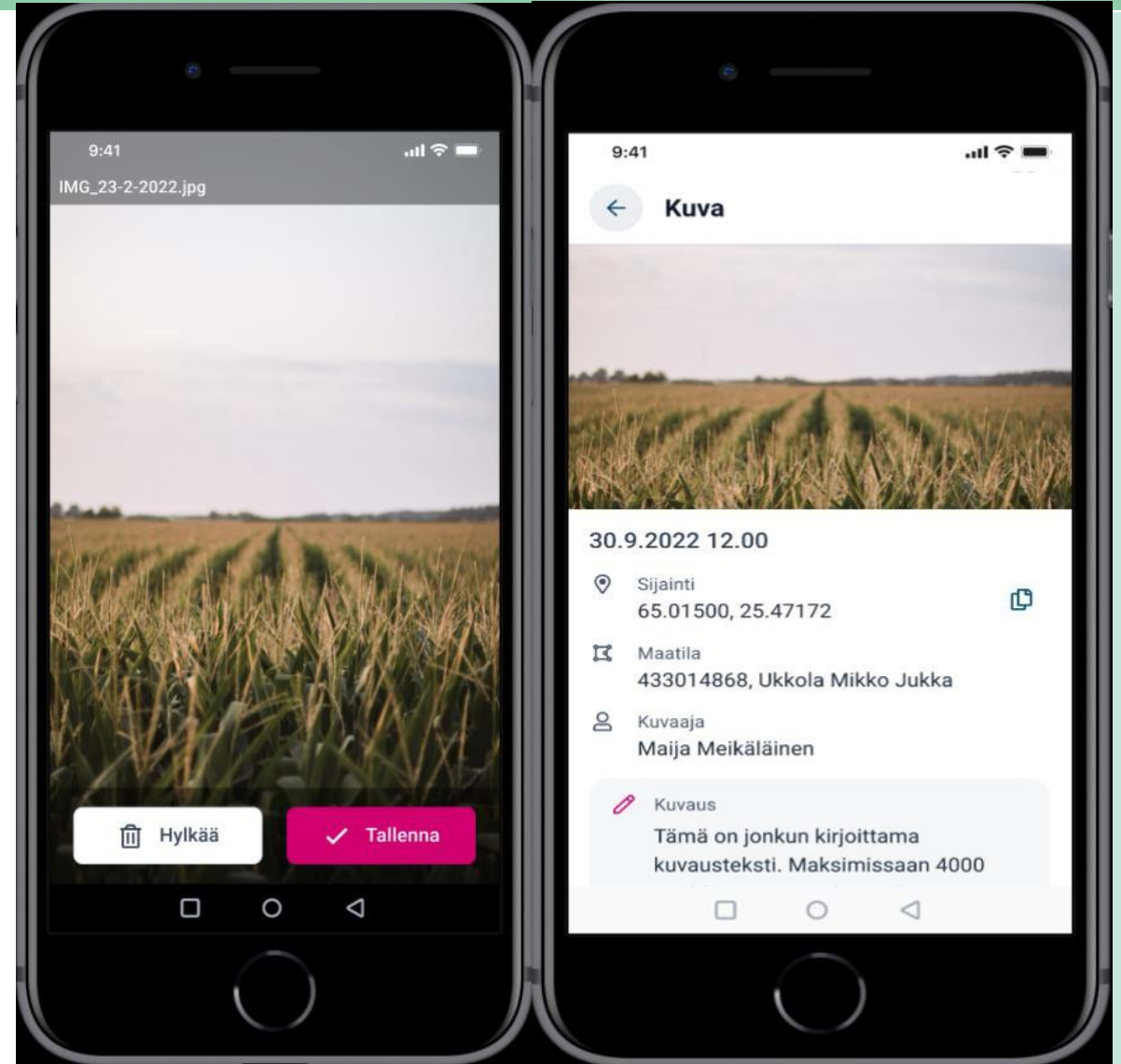
Lisäksi voi ottaa valokuvia vuodelle 2023.

Näyttö kertoo, onko uusia tehtäviä.




Vipu-mobiilin ominaisuudet


- Kuvat
 - Voit ottaa kuvan vapaasti haluamastasi paikasta
 - Toiminnolla pystyt esimerkiksi dokumentoimaan tehtyjä toimenpiteitä loholla
 - Kuviin tallentuu sijaintitieto, joten kuvat näkyvät sovelluksessa kartalla. Lisäksi tallennetaan kuvan ottoaika, kuvaussuunta ja koordinaatit
 - Kuvan yhteyteen voi myös tallentaa tekstikommentteja
 - Myös valtuutettu voi ottaa kuvia, kuvan tietoihin tallentuu silloin valtuutetun nimi



Viljelijän sovelluksella toimittamien paikkaan sidottujen valokuvien avulla voidaan korvata pellolla tehtävä valvonta



Monitorointi



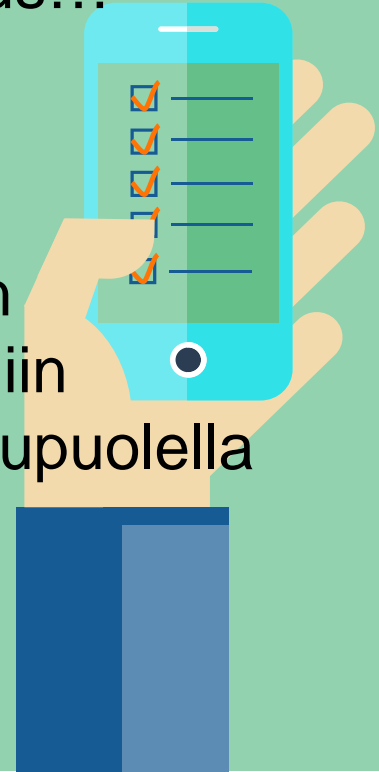
Satelliitilla seurataan 2023

Tukikelpoisuus


- Maatalousmaa
- Kasvulohkojako
- Ei lähetetä selvityspyynnöjä Ruokavirastosta
- ELY-keskukset selvittää tukikelpoisuuden
 - Aloitetaan heinäkuun alkupuolella

Maataloustoiminta

- Viljelykasvi, niitto, muokkaus...
- Ruokavirastosta lähetetään selvityspyynnöt Vipu-mobiiliin
 - Aloitetaan elokuun loppupuolella



Satelliittiseuranta kasvukaudella 2023



Satelliittiseuranta

Tukikelpoisuustarkastelu

Selvityspyyntöjä lähetetään

GT kuvavastausten käsittely!

Toukokuu

Kesäkuu

Heinäkuu

Elokuu

Syyskuu

Lokakuu

Tuen haku

Ilmoitettujen tietojen muutosvaihe

Maan viljely ja toimenpiteiden toteuttaminen

Selvityspyyntöihin vastaaminen

Heinäkuu - Tukikelpoisuustarkastelu

- Jos kasvulohkon rajat ovat pielessä, satelliitin havaitsema tulos ei ole tasalaatuinen
 - Koko peruslohko ei näytä maatalousmaalta
 - Koko kasvulohko ei näytä ilmoitetun mukaiselta kasvilta
- Lohko voidaan käydä tarkastamassa ELY-keskuksen toimesta ja tarvittaessa ELY ottaa lohkon valvonta-ajolle
- Kun lohko viedään valvonta-ajolle, muutosmahdollisuus Vipussa lukittuu
 - ELY lähettää valvonnan selvityspyynnön
 - Tuenhakijalla on mahdollisuus muuttaa hakemustaan ilmoittamalla asiasta kuntaan
 - Jos tuenhakija ei muuta hakemusta, huomioidaan lohkon ala pinta-alavirheenä siltä osin kuin haettu ala ja ELYn mittaama ala eroavat
 - Valvonta-ajolle vienti ei tässä tapauksessa estä tukien perumista lohkolta myöhemmin kasvukauden aikana

Elokuu – maataloustoiminnan selvityspyynnöt

Miksi voin saada selvityspyynnön?

Satelliittiseurannassa kasvulohkolla ei ole havaittu maataloustoimintaa

Lohkolla ei ole viljelykasvia, satoa ei ole korjattu tai lohkoa ei ole muokattu

Nurmilohkoa ei ole niitetty, laidunnettu tai muokattu

Kesantoa ei ole niitetty, laidunnettu tai muokattu

Luonnonlaidunta ei ole niitetty tai laidunnettu

Miksi maataloustoimintaa ei ole havaittu?



- Lohkolta ei ole (vielä) korjattu satoa, tai viljelykasvia tai toimenpidettä ei tunnisteta

- Satelliittikuva on otettu ennen toimenpidettä
- Toimenpiteen toteutusaikaa on jäljellä

- Kasvustoa ei ole perustettu

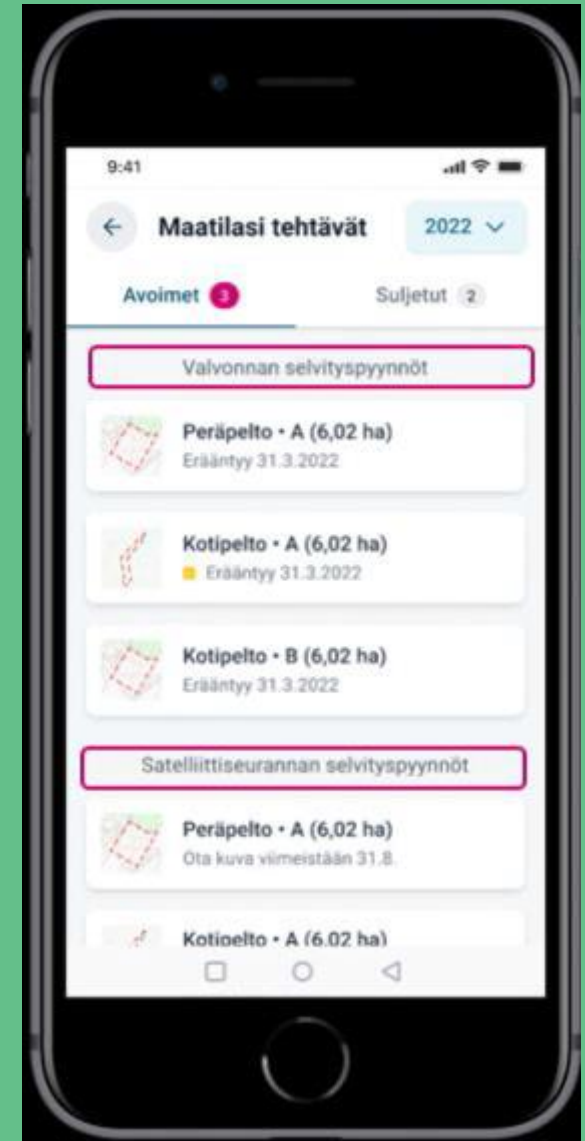
- Lohko ei ole lainkaan maatalouskäytössä

Selvityspyynnöt



Mikä on selvityspyyntö?

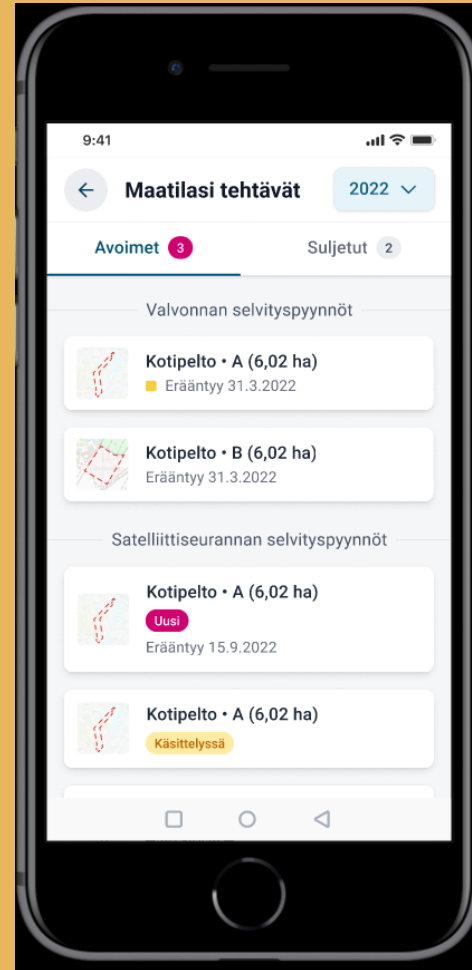
- Selvityspyyntö on Vipu-mobiiliin tuleva kasvulohkokohtainen tehtävä
 - Satelliittiseurannan selvityspyyntö lähetetään Ruokavirastosta
 - Kesällä 2023 se lähetetään, jos satelliitilla ei havaita maataloustoumintaa
 - Vastaa selvityspyyntöön ottamalla lohkolta kuva, korjaa hakemusta tai peru tuki
 - Valvonnan selvityspyyntö, jonka tarkastaja lähettää esimerkiksi
 - Paikalla tehtävässä valvonnassa
 - Vastaa selvityspyyntöön ottamalla kuva
 - Tukikelpoisuustarkastelun yhteydessä
 - Selvityspyyntöön ei tarvi vastata, ota yhteys kuntaan
- Reagoimalla saamasi selvityspyyntöön voit välttyä seuraamuksilta



Selvityspyynnön saapuminen

Kun satelliittiseurannassa ei havaita viljelykasvia tai maataloustoimintaa

- 1) Hakija saa selvityspyynnön Vipu-mobiiliin elokuun puolen välin jälkeen
- 2) Tekstiviestin, että Vipu-mobiilissa on aktiivisia selvityspyynnöitä
- 3) Hakija näkee Vipu-palvelussa Peltotukihaun peruslohkolistassa symbolein merkinnän, jos lohkolla on selvityspyyntö (*punainen merkki*) tai jos lohkon tilanne on selvityksessä eli selvityspyyntöön on vastattu tai hakemusta on muutettu, mutta tulos ei ole vielä varmistunut (*kysymysmerkki*)




Peruslohkolista


Tunnus	Nimi	Ala (ha)
123 45678 03	C-pelto	6,02
123 45678 04	D-pelto	4,35
123 45678 03	G-pelto	6,02
123 45678 06	F-pelto	4,35
123 45678 05	E-pelto	6,02

Ilmoita kasvit ja kasvulohkorajat oikein – pääset helpommalla

Satelliittiseurannassa tarkastellaan ilmoittamiasi kasvulohkoja
Virheellinen ilmoitus voi aiheuttaa hallinnon yhteydenoton



Peltotukihaun muutosvaihe




Peltotukihaun muutosvaihe

- Hakija voi muuttaa hakemustaan tukihaun päättymisen jälkeen syksyyn asti
 - Todennäköisesti ***noin syys-lokakuun (2.10.)*** vaihteeseen asti
 - Hakijan tulee tehdä muutokset itse Vipu-palvelussa
- Muutosvaiheessa hakija **voi** muuttaa kasveja lohkoille ja muuttaa kasvulohkojen rajoja
 - Kasvin vaihtamisen myötä mahdollisuus ilmoittaa myös ympäristökorvauksen lohkokohtaisia valinnaisia toimenpiteitä
- Muutosvaiheessa hakija **ei voi** ilmoittaa enää uusia peruslohkoja hakemukselle tai tehdä peruslohkoon rajakorjauksia

Muutokset hakemukseen kannattaa
tehdä aina heti jos huomaa hakemuksen
jääneen tai muuttuneen virheelliseksi

koska

Edelleen tehdään myös paikan päällä tehtävää valvontaa,
joka katkaisee mahdollisuuden tehdä muutoksia
hakemukseen tai perua tukia



Muutosvaiheen asiointitavat

VIPU-MOBIILILLA

Kun hakija haluaa vastata selvityspyyntöön kuvalla

Eli silloin kun on tehnyt vaadittavat toimenpiteet pellolla ja todentaa tätä

VIPU-PALVELUSSA

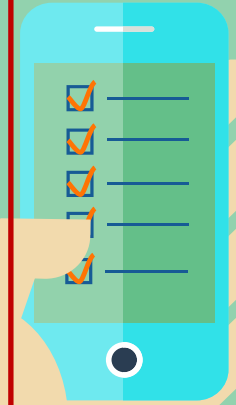
Kun hakija haluaa muuttaa ilmoittamaansa kasvia (tai kasvulohkorajaa)

Eli silloin kun toteaa selvityspyynnön saatuaan tai oma-aloitteisesti, että ilmoitettu kasvi on ollut hakemuksella väärä

KIRJALLISELLA VAPAAMUOTOISELLA ILMOITUKSELLA

Kun hakija haluaa perua kasvulohkon tuet

Eli silloin kun pelto on edelleen maatalousmaata, mutta ei tee mitään maataloustoimenpiteitä



Toimintavaihtoehdot selvityspyyntöön

Esimerkki: Rehunurmena ilmoitettua kasvulohkoa ei ole niitetty satelliittiseurannan perusteella

Hakija saa selvityspyynnön: *Satelliittiseurannan perusteella nurmilohkolla ei ole havaittu niittoa, laidunnusta tai muokkausta*

VAIHTOEHDOT

1) Hakija toteaa, että satelliittiseurannan tulos ei ole oikea ja ottaa niitetystä pellostä kuvan **31.8.** mennessä ja lähettää sen Vipu-mobiililla

2) Hakija käy niittämässä pellon **31.8.** mennessä ja lähettää niitosta kuvan Vipu-mobiililla

3) Hakija toteaa, että lohkolle on ilmoitettu väärä kasvi ja muuttaa sen Vipu-palvelussa esimerkiksi viljakasviksi, mitä pellolla todellisuudessa kasvaa
→ Uusi satelliittiseurannan tulosten muodostaminen

4) Hakija toteaa, ettei ole tehnyt pellolla lainkaan maataloustoimenpiteitä ja ilmoittaa kirjallisella vapaamuotoisella ilmoituksella kuntaan peruvansa kasvulohkolta tuet

5) Hakija ei reagoi vaihtoehdoilla 1-4 selvityspyyntöön
→ Satelliittiseurannan tulos jää voimaan
→ Tukea ei makseta ja lasketaan pinta-alavirheeseen mukaan

Tuenhakijan tärpit satelliittiseurantaa ajatellen

- Satelliittiseuranta ei välttämättä näytille viljelijälle lainkaan, kun hakemus on tehty huolellisesti ja tuen saamisen ehdot täyttyvät.
- Vipu-Mobiili
 - Lataa Vipu-Mobiili ajoissa ja tutustu sen toimintaan
- Peltotukihaku
 - Piirrä kasvulohkot huolellisesti
 - HUOM! oikea paikka on tärkeä, sillä enää ei riitä että kasvulohkon ala täsmää, nyt myös sijainnin on oltava oikea. Piirrä oikea alue, älä venytä piirrosta vain saadaksesi haluttu pinta-ala! Pinta-ala muodostuu piirroksen ja sijainnin perusteella, ei toisin päin!
 - Ilmoita kasvit ja toimenpiteet huolellisesti jo peltotukihaussa, vaikka muutosmahdollisuudet ovat laajat
 - Älä hae tukea alalle, mikä ei ole maatalousmaata
- Muista tukiehdot ja päivämääräraajat
- Muutosvaihe
 - Tee tarvittavat muutokset ajoissa
 - Vastaa mahdollisiin selvityspyyntöihin


Tuenhakijan tärpit satelliittiseuranta ajatellen

**Tee ilmoitus ylivoimaisesta esteestä kunnan
maaseutuviranomaiselle!**

Tilalla tapahtuva valvonta

Jatkossakin suoritetaan paikanpäällä tehtävää kokotilavalvontaa n. 2 % tukea hakeneista tiloista.

Tilalla tarkastetaan ehdollisuuden vaatimuksia, tukiehtoja sekä pinta-aloja.



Kiitos!

