

EURAN KUNTA

PYHÄJÄRVEN LÄNSIRANNAN RANTA-ASEMAKAAVAN MUUTOS

~~2.11.2020~~ 26.2.2021 1:2000

Ranta-asemakaavan muutos koskee:
 Kiinteistöjä 50-406-2-762 Lisä-Mäntylä, 50-406-13-19 MÄNTYLÄ, 50-406-13-71 NESTORILA, 50-406-13-72 UUSMETSÄ-KIPERI, 50-406-13-73 SUVIRANTA, 50-406-13-75 MAJALA, 50-406-13-15 MUIKKURANTA, 50-406-2-763 Muikkuranta 2.

Korttelia 10 (osa), maa- ja metsätalousaluetta.

Ranta-asemakaavan muutoksella muodostuu:
 Kortteli 10 (osa), maa- ja metsätalousaluetta.

Ranta-asemakaavamerkinnot ja määräykset:

Loma-asuntojen korttelialue, jonka rakennuspaikalle saa rakentaa yhden yksiasuntoisen lomarakennuksen, vierasmajan, saunarakennuksen sekä alueen käyttötarkoitusta palvelevia talousrakennuksia. Rakennusten yhteenselkittä kerrosala saa olla enintään 200 k-m². Lomarakenuksen kerrosala saa olla enintään 120 k-m², saunarakennuksen enintään 25 k-m² ja vierasmajan enintään 20 k-m².

Loma-asuntojen korttelialue, jonka rakennuspaikalle saa rakentaa yhden yksiasuntoisen lomarakennuksen, vierasmajan, saunarakennuksen sekä alueen käyttötarkoitusta palvelevia talousrakennuksia. Rakennusten yhteenselkittä kerrosala saa olla enintään 180 k-m². Lomarakenuksen kerrosala saa olla enintään 100 k-m², saunarakennuksen enintään 25 k-m² ja vierasmajan enintään 20 k-m².

Maa- ja metsätalousalue.
 Alueella tulee säilyttää liito-oravan pesäpuu ja liikkumisen kannalta riittävä puusto.

3 metriä kaava-alueen rajan ulkopuolella oleva viiva.

Korttelin, korttelin osan ja alueen raja.

Ohjeellinen rakennuspaikan raja.

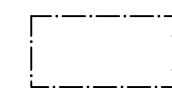
Osa-alueen raja.

Ohjeellinen alueen tai osa-alueen raja.


I Roomalainen numero osoittaa rakennusten, rakennuksen tai sen osan suurimman sallitun kerrosluvun.

10/7 Korttelin numero / rakennuspaikkojen enimmäislukumäärää korttelissa osoittava luku.

3 Rakennuspaikan numero.



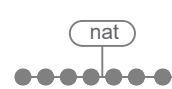
Rakennusala.



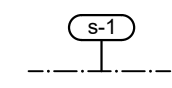
Saunarakennuksen rakennusala.



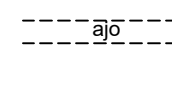
Istutettava tai luonnontilaisena säilytettävä alueen osa.



Natura 2000 -verkostoon kuuluva alue.
 Alue kuuluu Pyhäjärven Natura-alueeseen (FI0200161).



s-1-merkinnällä rajatuilla alueilla ei saa rakentaa eikä hakata metsää niin, että liito-oravan lisääntymis- ja levähdyspaikka häviää tai heikentyy. Myös liito-oravan liikkuminen lisääntymis- ja levähdyspaikalta ruokailualueille on turvattava siten, että metsänkäsittelyssä säästetään riittävä määrä liikkumiseen soveltuvia puita.



Ohjeellinen ajoyhteys.



Johtoa varten varattu alueen osa.

Ranta-asemakaava-alueita koskevat määräykset.

Rakennettaessa ranta-alueille tulee erityistä huomiota kiinnittää rakentamisen korkeusasemaan, muotoon, ulkomateriaaleihin ja värikyseen. Rakennuspaikalla tulee rantavyöhykkeen kasvillisuus pääosin säilyttää ja vain harventaminen on sallittua. Puustoa ei saa kokonaan poistaa.

Rakennus tulee sopeuttaa ranta-alueilla ympäristöön ja olemassa olevaan rakennuskantaan niin, ettei maisemakuvaa rikota. Rakennuksen väritys tulee valita niin, ettei rakennus tarpeettomasti erotu ympäristöstään.

Rakennukset on perustettava siten, että kosteudelle arat rakenteet ovat vähintään korkeustasossa +47,50 m (korkeusjärjestelmä N2000) / +47,20 m (korkeusjärjestelmä N60).

Maisemaa muuttavaa maanrakennustyötä, puiden kaatamista tai muuta näihin verrattavaa toimenpidettä ei saa suorittaa ranta-asemakaava-alueella ilman kunnan rakennusvalvontaviranomaisen myöntämää maisematyölupaa. Lupaa ei kuitenkaan tarvita ranta-asemakaavan toteuttamiseksi tarpeellisten taikka myönnetyn rakennus- tai toimenpideluvan mukaisten töiden suorittamiseen eikä vaikutuksiltaan vähäisiin toimenpiteisiin.

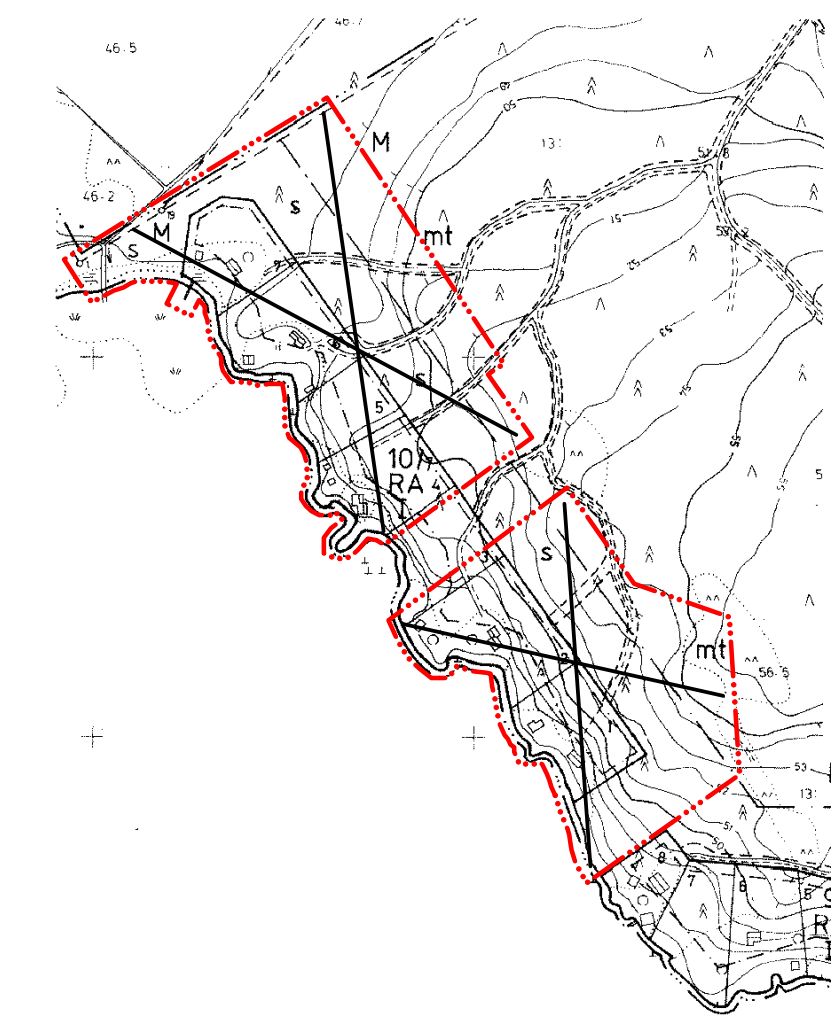
Kiinteistö on liitettävä järjestettyyn jätteenkuljetukseen ja rakentamisessa on varattava jätteiden säilytykseen riittävät tilat sopivalla paikalla. Rakennuslupahakemuksessa on osoitettava tontille rakennettaviin rakennuksiin nähden riittävät tilat jätteiden keräämistä ja lajittelua sekä jätehuollon muuta järjestämistä varten.

Natura-alueen arvot on huomioitava kaava-alueen kaikessa uudisrakentamisessa (talonrakentaminen sekä maa- ja vesirakentaminen).

Poistuva kaava (1:4000).



3 metriä kaava-alueen ulkopuolella oleva viiva, jota otsakkeessa mainittu kaavanmuutos koskee ja jolta aiemmat kaavamerkinnot ja -määräykset poistuvat.



EURAN KUNTA PYHÄJÄRVEN LÄNSIRANNAN RANTA-ASEMAKAAVAN MUUTOS	Nähtävillä:	30.11. – 31.12.2020
	Hyväksytty:	KH 15.3.2021 § 88
 Nosto Consulting Oy Brahenkatu 7, 20100 Turku www.nostoconsulting.fi puh. 0400 858 101	Tullut voimaan:	___..2021
	Työnumero, versio	1:2000
	YSK	432-RAK2002
	Tiedosto: Eura_Pyhajarven_lansirannan_RAKM_04_Hyvakskytyt.dwg	
Päiväys:		
Turussa	26.2.2021	Pasi Lappalainen, dipl.ins.